吐竜の滝コース

所要時間　約1時間30分～2時間

アンデレ教会の横から牧草地を通り、川俣川渓谷の吐竜の滝へ向かうルートです。牧草地へ出ると、八ヶ岳を眺めながらの広々としたフィールドが爽快感を与えてくれる場所です。森の中へ入ると、渓谷へ向かうなだらかな下り。樹林の心地よさを味わっているとだんだん沢辺の水音が聞こえてきます。川俣川渓谷は小海線の鉄橋横にでます。川沿いの道に降りるときには細くて急なところを通るのでご注意を。吐竜の滝駐車場から滝までを歩いて散策するだけでも、十分自然を満喫できる人気のスポットです。

清里駅西側駐車場（地図のP1）または、吐竜の滝駐車場（地図のP2・清里駅から約6分）をご利用ください。

Ⓔから徒歩で吐竜の滝へ行く場合は清里ピクニックバス「大泉周遊ルート」にご乗車ください。







主なポイント　撮影ポイント　トイレ　注意地点　通行止区間　清里ピクニックバス バス停